








OBWIESZCZENIE

Prezydenta Miasta Sieradza


z dnia 20 kwietnia 2009 r.

Na podstawie art. 44 ust. 1 ustawy z dnia 23 stycznia 2004 r. – Ordynacja wyborcza do Parlamentu Europejskiego (Dz.U. Nr 25, poz. 219 z 2006 r. Nr 218, poz. 1592 oraz z 2007 r. Nr 25, poz. 162 i Nr 112, poz. 766) podaje się do wiadomości publicznej informację o numerach i granicach obwodów głosowania oraz siedzibach obwodowych komisji wyborczych, w wyborach posłów do Parlamentu Europejskiego zarządzonych na dzień **7 czerwca 2009 r.**

Numer obwodu głosowania	GRANICE OBWODU GŁOSOWANIA	Siedziba Obwodowej Komisji Wyborczej
1	Jana Pawła II (cała).	Przedszkole Nr 5 im. Misia Uszatka ul. Jana Pawła II 41
2	Dzigorzewska, Kasztanowa, Mickiewicza, Rapackiego, Wojska Polskiego, Zachodnia, Zakładników.	Wyższa Szkoła Humanistyczno-Ekonomiczna ul. Mickiewicza 6
3 	Bazylika, Ciołkowskiego, Klonowa, Kolejowa, Kopernika, Kościuszki, Krótka, Kwiatowa, Lokajskiego, Mostowa, Nenckiego, Ogrodowa, Olendry Małe, Orzechowa, Parkowa, Portowa, POW, Pułaskiego, Sarańska, Siemianowicza, Sienkiewicza, Starowarcka, Stodolniana, Toruńska, Warcka, Żwirki i Wigury.	I Liceum Ogólnokształcące im. Kazimierza Jagiellończyka ul. Żwirki i Wigury 3
4 	Brzozowa, Błotna, Dolna, Dworska, Górna, Kręta, Leśna, Letniskowa, Ludowa, Miejska, Podmiejska, Przejazd, Przyjazna, Radziminowska, Scalenkowa, Spokojna, Szlachecka, Topolowa, Towarowa, Wakacyjna, Wczasowa, Wiejska, Wolska, Zaścianek.	Szkoła Podstawowa Integracyjna Nr 8, ul. Szlachecka 11
5 	Jagiellońska (numery nieparzyste oraz parzyste od Nr 18 do końca), Piastowska.	Państwowa Szkoła Muzyczna I stopnia ul. Jana Pawła II 48
6	Łokietka (od Nr 1 do 36), Jagiellońska (Nr 4, 6, 8, 10, 12, 14, 16)	Przedszkole Nr 3 im. Jana Brzechwy ul. Władysława Łokietka 27A
7	Aleja Grunwaldzka (bloki Nr 12 i 14), Braterstwa Broni, Daszyńskiego, Reymonta, Spychalskiego, Taczanowskiego.	Szkoła Podstawowa Nr 9 ul. Władysława Łokietka 55
8	Łokietka (od Nr 37 do końca), 11-Listopada, Paderewskiego.	Szkoła Podstawowa Nr 9 ul. Władysława Łokietka 55
9	Aleja Grunwaldzka (bez bloków Nr 12 i 14), Armii Krajowej (od Nr 1 do 13), Popiełuszki.	Szkoła Podstawowa Nr 10 im. Bolesława Zwolińskiego Al. Grunwaldzka 10
10 	Armii Krajowej (od Nr 14 do końca), Barczyka, Cierplikowskiego, Górka Kłocka, Ks. Aleksandra Brzezińskiego, Organizacji Katyń, Sikorskiego, Sybiraków, 3 Maja.	Dom Pomocy Społecznej ul. Armii Krajowej 34

11	Dąbrowszczaków, Stefana Grota Roweckiego, Strzelców Kaniowskich	Przedszkole Nr 15 ul. Stacheckiego-Koliby 3
12	Bohaterów Września, Gen. Maczka, T. Grzesika i R. Piwnika, Stacheckiego-Koliby.	Przedszkole Nr 15 ul. Stacheckiego-Koliby 3
13	Batorego, Chodkiewicza, Czarnieckiego, Droga Jeziorska (od Sadowej do 1Maja), Hetmana Sapiehy, Jagiełły, Jana Kazimierza, Ketlinga, Kmicica, Królowej Jadwigi, Łabędzia, Nowowiejskiego, Podbipięty, Sadowa, Skrzetuskiego, Sobieskiego, Warneńczyka, Wiśniowieckiego, Wołodyjowskiego, Zagłoby, Żółkiewskiego.	Wojewódzki Ośrodek Dokumentacji Geodezyjno Kartograficznej w Łodzi, Rejonowe Biuro w Sieradzu ul. Władysława Warneńczyka 1
14	Broniewskiego – bloki	Gimnazjum Nr 3 ul. Broniewskiego 30
15 	Asnyka, Broniewskiego - domki jednorodzinne, Brzechwy, Droga Brzezińska, Kochanowskiego, Konopnickiej, Konwaliowa, Kowalskiego, Kruczkowskiego, Liliowa, Norwida, Orzeszkowej, Porazińskiej, Prusa, Reja, Rodziewiczówny, Różana, Sasankowa, Sempołowskiej, Słowackiego, Spółdzielcza, Struga, Szenwalda, Szymańskiego, Tulipanowa, Tuwima, Wyspiańskiego, Zajęcza, Żeromskiego.	Zespół Szkół Ponadgimnazjalnych Nr 3 im. Stefana Żeromskiego ul. Stefana Żeromskiego 8
16	Akacyjowa, Błękitna, Boczna, Botaniczna, Browarek, Droga Dąbrowska, Droga Jeziorska (od 1Maja do Oksińskiego), Działkowa, Graeve, Jasna, Jaśminowa, Krasawna, Krakowskie Przedmieście (od Nr 41 do Nr 123), Łąkowa, 1 Maja, Mała, Niska, Oksińskiego, Olendry Duże, Opłotki, Pod Skarpą, Pogodna, Południowa, Sąsiedzka, Słoneczna, Spacerowa, Wesoła, Wierzbowa, Wiosenna, Witosza, Wrzosowa, Wspólna, Wysoka, Zielona, Złotej Jesieni.	Specjalny Ośrodek Szkolno-Wychowawczy im. Janusza Korczaka ul. Krakowskie Przedmieście 58
17	Cegielniana, Ceramiczna, Drewniana, Gliniana, Krakowskie Przedmieście (od Nr 124 do 220), Nowa, Piaskowa, Prosta, Skośna, Słomiana, Spadowa, Stroma, Szkolna, Wiklinowa, Żwirowa.	Remiza OSP Monice ul. Krakowskie Przedmieście 156
18 	Kosynierów, Księdza Pogorzelskiego, Partyzantów, Powstańców Warszawy, 23 Stycznia, Targowa.	Szkoła Podstawowa Nr 4 im. Marii Konopnickiej ul. 23-go Stycznia 18
19 	Aleja Pokoju, Marszałka J. Piłsudskiego, Polna (od Nr 11A).	Zespół Szkół Ponadgimnazjalnych Nr 1 ul. Józefa Piłsudskiego 5
20	Dominikańska, Grodzka, Kolegiacka, Podrzecze, Podwale, Podzamcze, Rybna, Rycerska, Rzeczna, Rynek Praski, Rynek, Sportowa, Stawowa, Sukiennicza, Szewska, Warszawska, Wąska, Wodna, Wschodnia, Zamkowa, Żabia.	Gimnazjum Nr 2 ul. Rycerska 4
21	Aleja Zwycięstwa, Krakowskie Przedmieście (od Nr 1 do 40), Leszka Czarnego, Tysiąclecia, Plac Wojewódzki, Polna (od Nr 1 do 11), Wyzwolenia.	Młodzieżowy Dom Kultury im. Tadeusza Sygietyńskiego ul. Tysiąclecia 3
22	Andrzejewskiego, Błonie, Glinianki, Kamienna, Nadwarciańska, Obwodowa, Równa, Strażacka, Widawska, Zacisze, Złota.	Dom Ludowo Strażacki ul. Nadwarciańska 2
23	Bagienna, Borek, Elewatorowa, Herbowa, Józefiaka, Kościelna, Mokra, Mączyńskiego, Piątkowskiej, Paszkiewiczza, Podgórze, Składowa, Sosnowa, Sternfelda, Sulimierskiego, Torowa, Uniejowska, Wojsławska.	Szkoła Podstawowa Nr 6 ul. Uniejowska 199

24	Samodzielny Publiczny Zakład Opieki Zdrowotnej im. Prymasa Kardynała Stefana Wyszyńskiego	Samodzielny Publiczny Zakład Opieki Zdrowotnej im. Prymasa Kardynała Stefana Wyszyńskiego ul. Armii Krajowej 7
25	Samodzielny Publiczny Zakład Opieki Zdrowotnej im. Prymasa Kardynała Stefana Wyszyńskiego	Samodzielny Publiczny Zakład Opieki Zdrowotnej im. Prymasa Kardynała Stefana Wyszyńskiego, ul. Nenckiego 2
26	Zakład Karny	Zakład Karny ul. Orzechowa 5

 Lokal Obwodowej Komisji Wyborczej Nr 3, 4, 5, 10, 15, 18, 19 w Sieradzu dostosowany jest do potrzeb wyborców niepełnosprawnych.

Informacja w sprawach rejestru i spisu wyborców, a także zaświadczeń o prawie do głosowania oraz dopisania wyborców niepełnosprawnych lub przebywających czasowo na obszarze miasta do spisu wyborców, można uzyskać w Urzędzie Miasta Sieradza w pokoju nr 42 (II piętro) lub pod numerem telefonu (0-43) 82-66-142.

Lokale obwodowych komisji wyborczych otwarte będą w dniu głosowania **7 czerwca 2009r.** w godzinach **8⁰⁰ – 22⁰⁰**.

PREZYDENT MIASTA SIERADZA

(-) Jacek Walczak