






**OBWIESZCZENIE
BURMISTRZA ŁASKU
z dnia 8 kwietnia 2009 r.**

Na podstawie art. 44 ust. 1 ustawy z dnia 23 stycznia 2004 r. - Ordynacja wyborcza do Parlamentu Europejskiego (Dz. U. Nr 25, poz. 219; z 2006 r. Nr 218, poz. 1592; z 2007 r. Nr 25, poz. 162, Nr 112, poz. 766) oraz uchwał Rady Miejskiej w Łasku: Nr XXVII/378/05 z dnia 13 lipca 2005 r. w sprawie podziału Gminy Łask na obwody głosowania i Nr XXXI/307/09 z dnia 18 marca 2009 r. w sprawie utworzenia odrębnego obwodu głosowania na terenie Gminy Łask, podaje się do wiadomości publicznej informację o numerach i granicach obwodów głosowania oraz siedzibach obwodowych komisji wyborczych, **w wyborach posłów do Parlamentu Europejskiego** zarządzonych na dzień **7 czerwca 2009 r.**

Nr obwodu głosowania	Granice obwodu głosowania (sołectwa, ulice)	Siedziba obwodowej komisji wyborczej (adres)
1. 	ulice: Jana Pawła II 9, 9A, 9B, 13, 15, 17, 19; Kosynierów; Narutowicza nr 25; Plac Lotników Łaskich; Pułaskiego; Wróblewskiego;	Publiczne Gimnazjum Nr 1 Łask, ul. Narutowicza 28
2.	ulice: Aleja Niepodległości; Batorego (bez nr 38 i 40); Chabrowa; Przemysłowa; Rzeczna; Szpitalna; Św. Faustyny; Warszawska od nr 18 do końca i od nr 53 do końca;	Publiczne Gimnazjum Nr 2 Łask, ul. Berlinga 1
3.	ulice: Batorego nr 38 i 40; Południowa; Polna wszystkie numery od nr 23 do końca; 9 Maja wszystkie numery od nr 35 do końca; Spółdzielcza; Wiosenna Generała Andersa; Żytnia;	Zespół Obsługi Szkół i Przedszkoli Łask, ul. Batorego 31
4.	ulice: Bohaterów Września; Borowikowa; Cisowa; Dębowa; Jarzębinowa; Jesionowa; Jodłowa; Leszczynowa; Orzechowa; Podleśna; Szkolna; Topolowa;	Szkoła Podstawowa Nr 5 Łask, ul. Szkolna 2
5. 	ulice: Broniewskiego; Czarnieckiego; Górna; Karpińskiego; Kasprowicza; Kononowicza; Kwirama; Łaskiego; 1 Maja; Mickiewicza; Narutowicza od nr 15 do końca (bez nr 25) i od nr 30 do końca; Okrzei; Prostokątna; Prusa; Rodziny Bujnowskich; Sienkiewicza; Słoneczna;	Specjalny Ośrodek Szkolno-Wychowawczy, Łask, ul. Mickiewicza 6
6. 	ulice: Jana Pawła II 2, 3, 4, 5, 6, 8, 10, 12, 14, 16; 9 Maja od nr 7 do nr 25 i od nr 10 do nr 24; Narutowicza od nr 2 do nr 26 oraz nr 5 i nr 7; Polna wszystkie numery od nr 1 do nr 19; Skłodowskiej;	Łaski Dom Kultury Łask, ul. Narutowicza 11
7.	ulice: Armii Krajowej; Dzika; Kilińskiego; Kolejowa; Konopnickiej; Kościelna; Kościuszki; Lutomińska; Łąkowa; Matejki; Objazdowa; Plac Dąbrowskiego; Plac 11 Listopada; Północna; Reymonta; Słowackiego; Strażacka; Szeroka; Tylna; Utrata; Warszawska od nr 2 do nr 16 i od nr 3 do nr 41; Wąska; Widawska; Wiejska; Zachodnia; Zielona; Źródłana; Żeromskiego;	Liga Obrony Kraju Łask, ul. Żeromskiego 14
8.	ulice: Armii Ludowej (bez nr 52); Bazarowa; Bliska; Błękitna; Boczna; Bracka; Brzeźna; Gdańska; Iglasta; Jagiełły; Katowicka; Kolonijna; Komuny Paryskiej; Krakowska; Krasickiego; Kwiatowa; Leśna; Letnia; Łanowa; Miodowa; Modrzewiowa; Narodowa; Nowa; Nowobrackska; Obwodowa; Piotrkowska; Plac Gwiazdzysty; Plac Szarych Szeregów; Sadowa; Sandomierska; Sejmowa; Spacerowa; Spokojna; Sosnowa; Swojska; Śląska; Światowida; Świerkowa; Torowa (od nr 8 do końca i od nr 11 do końca); Toruńska; Wakacyjna; Wczasowa; Wierzbowa; Wileńska; Wojska Polskiego; Zagajnikowa; Zakopiańska;	Szkoła Podstawowa Nr 4 Łask, ul. Toruńska 1
9.	ulice: Akacja; Armii Ludowej nr 52; Brzoskwińska; Brzozowa; Buczka; Bukowa; Cicha; Czajkowskiego; Dolna; Findera; Grabowa; Graniczna; Grzybowa; Harcerska; Jagodowa; Jaśminowa; Kalinowa; Kasztanowa; Klonowa; Kopernika; Kresowa; Krótka; Lipowa; Lubelska; Ludowa; Luksemburg; Łączna; Łódzka; 3 Maja; Malwowa; Miła; Mokra; Niska; Ogrodowa; Orzeszkowej; Ostatnia; Piaskowa; Piekarnicza; Piękna; Plażowa; Pogodna; Powstańców Styczniowych; Prosta; Przedwiośnie; Rolnicza; Różana; Sawickiej; Skromna; Sportowa; Torowa (od nr 2 do nr 6 i od nr 1 do nr 9); Traugutta; Tuwima; Wiązowa; Wiśniowa; Wrzosowa; Wysoka; Wyspiańskiego;	Szkoła Podstawowa Nr 4 Łask, ul. Toruńska 1
10.	sołectwa: Kopyść; Okup Mały; Okup Wielki; Zielęcice;	Szkoła Podstawowa w Okupie
11.	sołectwa: Karszew; Remiszew; Wrzeszczewice; Wrzeszczewice Nowe;	Szkoła Podstawowa we Wrzeszczewicach
12.	sołectwa: Łopatkki; Sięganów;	Szkoła Podstawowa w Łopatkach
13. 	sołectwa: Gorczyń; Mauryca; Wola Łaska;	Szkoła Podstawowa Nr 1 Łask, ul. 9 Maja 12
14.	sołectwa: Aleksandrówek; Ostrów; Rokitnica; Teodory;	Szkoła Podstawowa w Teodorach
15.	sołectwa: Anielin; Krzucz; Rembów;	Sala OSP w Anielinie
16.	sołectwa: Orchów; Wiewiórczyn; Wronowice; Wydrzyn;	Szkoła Podstawowa w Wiewiórczynie
17.	sołectwa: Bałucz; Budy Stryjewskie; Borszewice; Stryje Księżę; Stryje Paskowe; Wola Bałucka; Wola Stryjewska;	Szkoła Podstawowa w Bałuczu
18.	budynek Samodzielnego Publicznego Zakładu Opieki Zdrowotnej w Łasku.	SP ZOZ Łask, ul. Warszawska 62

 Lokale Obwodowych Komisji Wyborczych: Nr 1, Nr 5, Nr 6 i Nr 13 w Łasku dostosowane są do potrzeb wyborców niepełnosprawnych, którzy mogą w jednym z nich głosować po złożeniu wniosku do dnia 28 maja 2009 r. do Urzędu Miejskiego w Łasku (pok. nr 69) o dopisanie do spisu wyborców w wybranym obwodzie głosowania.

Informacje w sprawach rejestru i spisu wyborców, a także zaświadczeń o prawie do głosowania oraz dopisania wyborców niepełnosprawnych lub przebywających czasowo na obszarze gminy Łask do spisu wyborców, można uzyskać w Urzędzie Miejskim w Łasku, ul. Warszawska 14, w pokoju nr 69 lub pod numerem telefonu (0-43) 676-83-69.

Lokale obwodowych komisji wyborczych otwarte będą w dniu głosowania tj. w niedzielę 7 czerwca 2009 r. w godzinach 8.00 – 22.00.