




OBWIESZCZENIE
BURMISTRZA WIELUNIA
z dnia 22 kwietnia 2009 roku

o numerach i granicach obwodów głosowania oraz siedzibach obwodowych komisji wyborczych w Gminie Wieluń

Na podstawie art. 44 ust. 1 ustawy z dnia 23 stycznia 2004 r. — Ordynacja wyborcza do Parlamentu Europejskiego (Dz. U. Nr 25, poz. 219, z 2006 r. Nr 218, poz. 1592, z 2007 r. Nr 25, poz. 162 i Nr 112, poz. 766) podaje się do wiadomości publicznej informację o numerach i granicach obwodów głosowania oraz siedzibach obwodowych komisji wyborczych, w wyborach posłów do Parlamentu Europejskiego, zarządzonych na dzień 7 czerwca 2009 r.

| Numer obvodu głosowania | Granice | Siedziba Obwodowej Komisji Wyborczej |
|---|---|--|
| 1 | 2 | 3 |
| 1. | Ulice: Biedala, Dębowa, Grabińskiego, Roweckiego, Lewińskiego, Łąkowa, Młodzieżowa, Niepodległości, Olchowa, Prosta, Powstańców 1863 r., Sikorskiego, Sucharskiego, Topolowa, Wojska Polskiego, Zachodnia, Zielona, Osiedle Wojska Polskiego | Zespół Szkół nr 1 w Wieluniu ul. Wojska Polskiego 32 |
| 2. | Ulice: Bema, Czarnieckiego, Dąbrowskiego, Dworzec Wąskotorowy, Grunwaldzka, Jacka Malczewskiego, Juliusza Kossaka, Kolejowa, Kosynierów, Kwiatowa, Maczka, Plater, Poniatowskiego, Pułaskiego, Sybiraków, Traugutta, Wróblewskiego, Wysockiego, Wyspiańskiego, Osiedle Bugaj | Szkoła Podstawowa nr 5 w Wieluniu ul. Traugutta 38 |
| 3. | Ulice: Armii Krajowej, Sieradzka Osiedle Armii Krajowej | Zespół Szkół nr 2 w Wieluniu ul. Traugutta 12 |
| 4.  | Ulice: Asnyka, Augustiańska, Błońska, Broniewskiego, Ciepłownicza, Cicha, Ewangelicka, Głowackiego, Kaliska, Kochanowskiego, Mokra, Narutowicza, Nowy Rynek, Palestrancka, Pijarska, Plac Legionów, Plac Kazimierza Wielkiego, Podwale, Północna, Prusa, Reja, Reymonta, Rolna, Różana, Tuwima, Wodna, Zamenhofska, Zamiejska, Zielna | Miejska i Gminna Biblioteka Publiczna w Wieluniu ul. Narutowicza 4 |
| 5. | Ulice: Kamienna, Kopernika, Mickiewicza, Piłsudskiego, Sienkiewicza, Skłodowskiej, Słowackiego, Struga, Szkolna, Śląska, Świętej Barbary, Zygmunta Krasińskiego Osiedle Kopernika | Liceum Ogólnokształcące SPSK w Wieluniu ul. Śląska 23 |
| 6. | Ulice : Akacyjowa, Brzozowa, Cisowa, Dojazdowa, Gaszyńska, Graniczna, Ignacego Potockiego, Janiny Kierocińskiej, Jesionowa, Kasztanowa, Kijak, Lipowa, 3-go Maja, Młynarska, Modrzewiowa, Morelowa, Paderewskiego, Powstańców Warszawy, Roosevelta, Sosnowa, Szpitalna, Wierzbowa, Wiśniowa, Żeromskiego, Żubr, Żytnia | Młodzieżowy Dom Kultury w Wieluniu ul. 3 Maja 29 |
| 7. | Ulice: Głęboka, Kilińskiego, Kołłątaja, Krakowski Zaułek, Krótka, Księdza Jerzego Popiełuszki, Moniuszki, Polna, Plac Jagielloński, Targowa, Zacisze, Osiedle Wyszyńskiego bloki 31-39 | Gimnazjum nr 1 w Wieluniu ul. 18 Stycznia 24 |
| 8. | Ulice: Barycz, Fryderyka Chopina, Gojawiczyńskiej, Haliny Poświatowskiej, Kochelskiego, Konopnickiej, Krakowskie Przedmieście, Królewska, Marii Dąbrowskiej, Marii Kuncewiczowej, Marii Pawlikowskiej-Jasnorzewskiej, Okólna, Orzeszkowej, Południowa, Poprzeczna, Reformacka, Sejmu Czteroletniego, Słoneczna, Warszawska, Zofii Nałkowskiej. | Zespół Szkół nr 4 w Wieluniu ul. Krakowskie Przedmieście 46 |
| 9. | Ulice: Grabowskiej, Kardynała Stefana Wyszyńskiego, Pastora Henryka Wendta, Polskiej Organizacji Wojskowej, Prymasa 1000-lecia, Staszica, Stodolniana, Osiedle Wyszyńskiego bloki 1 – 8 | Publiczne Przedszkole Nr 2 w Wieluniu, ul. P.O.W. 14 |
| 10. | Osiedle Wyszyńskiego bloki 9 – 30 | Szkoła Podstawowa nr 2 w Wieluniu Osiedle Wyszyńskiego |
| 11. | Ulice: Aleja Tadeusza Kościuszki, Andrzeja Kmicica, Jana Onufrego Zagłoby, Jana Skrzetuskiego, Ludowa, Matejki, Michała Wołodyjowskiego, Nadodrzańska, Robotnicza, Tartaczna, Wspólna, Zbyszka z Bogdańca, Osiedle Stare Sady bloki 1 - 6 i od 46 - 78 | I Liceum Ogólnokształcące w Wieluniu ul. Nadodrzańska 4 |
| 12. | Ulice: Agrestowa, Częstochowska, Malinowa, Ogrodowa, Owocowa, Sadowa, Uroczna, 18 Stycznia Osiedle Stare Sady bloki od 7 - 19 | Spółdzielczy Dom Kultury w Wieluniu Osiedle Wyszyńskiego |
| 13. | Osiedle Stare Sady bloki 20 - 41 | Pawilon WSM w Wieluniu ul. Sadowa 13a |
| 14. | Ulice: Baranowskiego, Długosza, Fabryczna, Jagiełły, Powstańców Wielkopolskich, Przejazd, Przemysłowa, Rymarkiewicz, Wiejska, Zawadzkiego Sołectwa: Bieniądzice, Urbanice | Szkoła Podstawowa w Niedzielsku |
| 15. | Sołectwo Dąbrowa | Filia Biblioteczna MGBP w Dąbrowie |
| 16. | Sołectwo Kurów | Szkoła Podstawowa w Kurowie |
| 17. | Sołectwa: Srebrnica-Piaski, Turów | Publiczne Przedszkole w Turowie |
| 18. | Sołectwa: Borowiec, Małyszyn, Masłowice, Starzenice. | Szkoła Podstawowa w Masłowicach |
| 19. | Sołectwa: Jodłowiec, Olewin, Sieniec | Szkoła Podstawowa w Sieńcu |
| 20.  | Sołectwa: Nowy Świat, Ruda, Rychłowice, Widoradz | Szkoła Podstawowa w Rudzie |
| 21. | Sołectwo Gaszyn | Szkoła Podstawowa w Gaszynie |
| 22. | Sołectwo Kadłub | Publiczna Szkoła Podstawowa SPSK w Kadłubie |
| 23. | Szpital im. Dr Zygmunta Patryna w Wieluniu | SP ZOZ w Wieluniu, ul. Szpitalna 16 |

 Lokal Obwodowej Komisji Wyborczej Nr 4 w Wieluniu i Nr 20 w Rudzie, został dostosowany do potrzeb wyborców niepełnosprawnych. Informacje w sprawach rejestru i spisu wyborców, a także zaświadczeń o prawie do głosowania oraz dopisania wyborców niepełnosprawnych lub przebywających czasowo na obszarze Gminy Wieluń do spisu wyborców, można uzyskać w miejscowym Urzędzie Miejskim – budynek w parku, w pokoju nr 47 - parter lub pod nr telefonu 043 88 60 222, w godzinach urzędowania. Lokale obwodowych komisji wyborczych otwarte będą w dniu głosowania 7 czerwca 2009 r. w godzinach 8.00 - 22.00.

BURMISTRZ WIELUNIA
(-) Mieczysław Majcher