






O B W I E S Z C Z E N I E

Burmistrza Wielunia


z dnia 17 października 2014 r.

o numerach i granicach obwodów głosowania oraz siedzibach obwodowych komisji wyborczych, w tym właściwych dla głosowania korespondencyjnego i o lokalach przystosowanych do potrzeb osób niepełnosprawnych na terenie Gminy Wieluń

Na podstawie art. 16 § 1 i art. 61a § 1 ustawy z dnia 5 stycznia 2011 r. — Kodeks wyborczy (Dz. U. Nr 21, poz. 112, z późn. zm.) podaje się do wiadomości publicznej informację o numerach oraz granicach stałych i odrębnych obwodów głosowania, wyznaczonych siedzibach obwodowych komisji wyborczych utworzonych na obszarze gminy (miasta), lokalach obwodowych komisji wyborczych dostosowanych do potrzeb wyborców niepełnosprawnych oraz o możliwości głosowania korespondencyjnego przez wyborców niepełnosprawnych i możliwości głosowania przez pełnomocnika w wyborach do rad gmin, rad powiatów i sejmików województw oraz wyborów wójtów, burmistrzów, prezydentów miast, zarządzonych na dzień 16 listopada 2014 r.

Numer obwodu głosowania	Granice obwodu głosowania	Siedziba obwodowej komisji wyborczej (adres)
1	Wieluń, ulice: Biedala, Dębowa, Grabińskiego, Lewińskiego, Łąkowa, Młodzieżowa, Niepodległości, Olchowa, Prosta, Powstańców 1863, Rowckiego, Sikorskiego, Sucharskiego, Topolowa, Wojska Polskiego, Zachodnia Zielona, Osiedle Wojska Polskiego;	Zespół Szkół nr 1 w Wieluniu ul. Wojska Polskiego 32
2	Wieluń, ulice: Bema, Czarnieckiego, Dąbrowskiego, Dworzec Wąskotorowy, Grunwaldzka, Jacka Malczewskiego, Juliusza Kossaka, Kolejowa, Kosynierów, Kwiatowa, Maczka, Plater, Poniatowskiego, Pułaskiego, Sybiraków, Traugutta, Wróblewskiego, Wysockiego, Wyspiańskiego, Osiedle Bugaj;	Szkoła Podstawowa nr 5 w Wieluniu ul. Traugutta 38
3	Wieluń, ulice: Armii Krajowej, Sieradzka, Osiedle Armii Krajowej;	Zespół Szkół nr 2 w Wieluniu ul. Traugutta 12
4	 Wieluń, ulice: Asnyka, Augustiańska, Barycz, Błońska, Ciepłownicza, Cicha, Ewangelicka, Głowackiego, Kaliska, Kochanowskiego, Mokra, Narutowicza, Nowy Rynek, Okólna, Palestrancka, Pijarska, Plac Legionów, Plac Kazimierza Wielkiego, Podwale, Północna, Prusa, Reformacka, Reja, Reymonta, Różana, Tuwima, Wodna, Zamenhofska, Zamiejska;	Miejska i Gminna Biblioteka Publiczna w Wieluniu ul. Narutowicza 4
5	Wieluń, ulice: Broniewskiego, Kamienna, Kopernika, Mickiewicza, Piłsudskiego, Rolna, Sienkiewicza, Słowackiego, Skłodowskiej, Struga, Szkolna, Śląska, Świętej Barbary, Zielna, Zygmunta Krasińskiego, Osiedle Kopernika;	Liceum Ogólnokształcące SPSK w Wieluniu ul. Śląska 23
6	Wieluń, ulice: Akacyjowa, Brzozowa, Cisowa, Dojazdowa, Gaszyńska, Graniczna, Ignacego Potockiego, Janiny Kierocińskiej, Jesionowa, Kasztanowa, Kijak, Lipowa, Młynarska, Modrzewiowa, Morełowa, Paderewskiego, Powstańców Warszawy, Roosevelta, Sosnowa, Szpitalna, Wierzbowa, Wiśniowa, Żeromskiego, Żubr, Żytunia, 3 Maja;	Młodzieżowy Dom Kultury w Wieluniu ul. 3 Maja 29
7	Wieluń, ulice: Głębocka, Kilińskiego, Kołłątaja, Krakowski Zaulek, Księdza Jerzego Popiełuszki, Moniuszki, Polna, Plac Jagielloński, Targowa, Zacisze, Osiedle Wyszyńskiego bloki od 31 do 39;	Gimnazjum nr 1 w Wieluniu ul. 18 Stycznia 24
8	 Wieluń, ulice: Baranowskiego, Długosza, Fabryczna, Fryderyka Chopina, Gojawczyńskiej, Haliny Poświatowskiej, Jagielly, Kochelskiego, Konopnickiej, Krakowskie Przedmieście, Królewska, Marii Dąbrowskiej, Marii Kuncewiczowej, Marii Pawlikowskiej-Jasnorzewskiej, Orzeszkowej, Południowa, Poprzeczna, Powstańców Wielkopolskich, Przejazd, Przemysłowa, Rymarkiewicz, Sejmu Czteroletniego, Słoneczna, Stodolniana, Warszawska, Wiejska, Zawadzkiego, Zofii Nałkowskiej;	Wieluński Dom Kultury w Wieluniu ul. Krakowskie Przedmieście 5
9	Wieluń, ulice: Grabowskiej, Kardynała Stefana Wyszyńskiego, Pastora Henryka Wendta, Polskiej Organizacji Wojskowej, Prymasa 1000-lecia, Staszica, Osiedle Wyszyńskiego bloki od 1 do 7;	Publiczne Przedszkole nr 2 w Wieluniu ul. P.O.W 14
10	Wieluń, osiedle Wyszyńskiego bloki od 8 do 21;	Szkoła Podstawowa nr 2 w Wieluniu osiedle Wyszyńskiego
11	Wieluń, ulice: Aleja Tadeusza Kościuszki, Andrzeja Kmicica, Jana Onufrego Zagłoby, Jana III Sobieskiego, Jana Skrzetuskiego, Jeremiego Wiśniowieckiego, Króla Jana Kazimierza, Księdza Augustyna Kordeckiego, Ludowa, Michała Wołodajewskiego, Oleńki Billewiczówny, Robotnicza, Wspólna, Zbyszka z Bogdańca, Osiedle Wyszyńskiego bloki od 22 do 30;	Szkoła Podstawowa nr 2 w Wieluniu osiedle Wyszyńskiego
12	 Wieluń, ulice: Częstochowska, Krótka, Matejki, Nadodrzańska, Ogrodowa, Sadowa, Tartaczna, 18 Stycznia, Osiedle Stare Sady bloki od 1 do 6;	I Liceum Ogólnokształcące w Wieluniu ul. Nadodrzańska 4
13	 Wieluń, ulica: Uroczą, Osiedle Stare Sady bloki od 46 do 78;	I Liceum Ogólnokształcące w Wieluniu ul. Nadodrzańska 4
14	Wieluń, ulice: Malinowa, Owocowa, Osiedle Stare Sady bloki od 7 do 19;	Spółdzielczy Dom Kultury w Wieluniu osiedle Wyszyńskiego
15	Wieluń, ulica: Agrestowa, Osiedle Stare Sady bloki od 20 do 41;	Pawilon WSM w Wieluniu ul. Sadowa 13a
16	Sołectwo Dąbrowa;	Filia Biblioteczna MGBP w Dąbrowie
17	Sołectwo Kurów;	Szkoła Podstawowa w Kurowie
18	Sołectwa: Turów, Srebrnica - Piaski;	Oddział Przedszkolny w Turowie
19	Sołectwa: Bieniądzice, Borowiec, Małyszyn, Masłowice, Starzenie, Urbanice;	Szkoła Podstawowa w Masłowicach
20	Sołectwa: Jodłowiec, Olewin, Sieniec;	Szkoła Podstawowa w Sieńcu
21	 Sołectwa: Nowy Świat, Ruda, Rychłowice, Widoradz;	Szkoła Podstawowa w Rudzie
22	Sołectwo Gaszyn	Szkoła Podstawowa w Gaszynie
23	Sołectwo Kadłub	Publiczna Szkoła Podstawowa SPSK w Kadłubie
24	Szpital im. dr Zygmunta Patryna w Wieluniu	SP ZOZ w Wieluniu ul. Szpitalna 16

Ponadto podaje się do publicznej wiadomości następujące informacje:

- lokale wyborcze otwarte będą w niedzielę, 16 listopada 2014 r. w godzinach 7.00 - 21.00.;
-  lokale Obwodowych Komisji Wyborczych Nr 4, 8, 12, 13 w Wieluniu oraz Nr 21 w Rudzie zostały dostosowane do potrzeb wyborców niepełnosprawnych, którzy mogą w nich głosować po złożeniu wniosku o dopisanie do spisu wyborców w danym obwodzie głosowania, do dnia 12 listopada 2014 r. w Urzędzie Miejskim w Wieluniu przy ul. Piłsudskiego 14, parter - pokój nr 3, nr telefonu 43 8860221, 43 8860222;
- wyborca niepełnosprawny o znacznym lub umiarkowanym stopniu niepełnosprawności w rozumieniu ustawy z dnia 27 sierpnia 1997 r. o rehabilitacji zawodowej i społecznej oraz zatrudnianiu osób niepełnosprawnych (Dz. U. z dnia 11 maja 2011 r. Nr 127, poz. 721 z późn. zm.) może głosować korespondencyjnie. Dla celów głosowania korespondencyjnego wyznaczone zostały Obwodowe Komisje Wyborcze od Nr 1 do Nr 23. Termin zgłoszenia Burmistrzowi Wielunia zamiaru głosowania korespondencyjnego upływa w dniu 27 października 2014 r.;
- wyborca niepełnosprawny o znacznym lub umiarkowanym stopniu niepełnosprawności w rozumieniu ustawy z dnia 27 sierpnia 1997 r. o rehabilitacji zawodowej i społecznej oraz zatrudnianiu osób niepełnosprawnych (Dz. U. z dnia 11 maja 2011 r. Nr 127, poz. 721 z późn. zm.) oraz wyborca, który najpóźniej w dniu głosowania kończy 75 lat, może udzielić pełnomocnictwa do głosowania w jego imieniu. Akt pełnomocnictwa do głosowania sporządza się na wniosek wyborcy wniesiony najpóźniej do dnia 7 listopada 2014 r. do Burmistrza Wielunia;
- bliższe informacje w sprawach rejestru i spisu wyborców, pełnomocnictwa do głosowania oraz głosowania korespondencyjnego można uzyskać w Urzędzie Miejskim w Wieluniu przy ul. Piłsudskiego 14, parter - pokój nr 3, nr telefonu 43 8860221, 43 8860222;
- przed przystąpieniem do głosowania wyborca obowiązany będzie okazać obwodowej komisji wyborczej dowód osobisty lub inny dokument ze zdjęciem umożliwiającą stwierdzenie tożsamości.

BURMISTRZ WIELUNIA

/ - / Janusz Antczak

